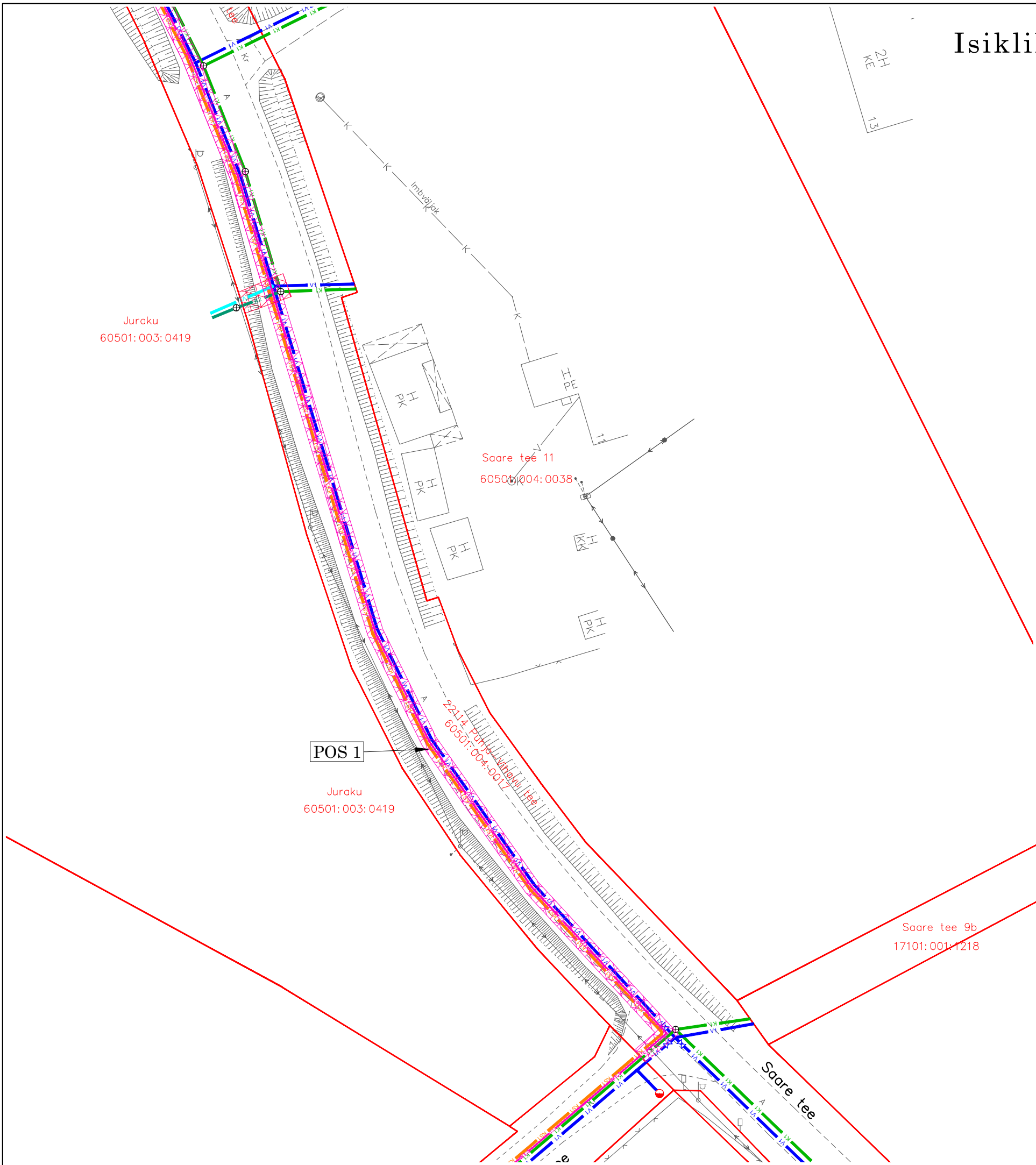
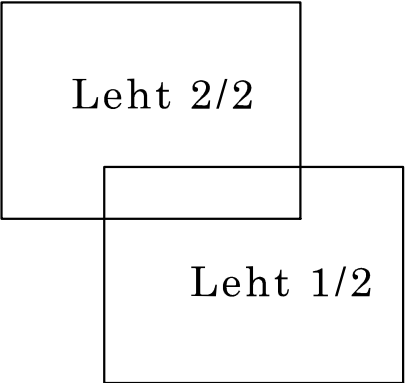
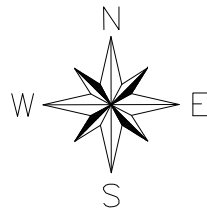


Isikliku kasutusõiguse seadmise ala plaan
Mõõtkava 1:500 (A3)
Leht 1/2



- Isikliku kasutusõiguse seadmise ala (Pos1)
- Katastriüksuse piir
- proj. kaabel AXPk 4G120 750N PE De110 hülssstoris

Jrk nr	IKÕ ala Pos nr (plaanil)	Kinnistu registriosa number	Katastriüksuse tunnus, nimi ja sihtotstarve	Ala pindala ruutmeetrides m ²
1.	POS 1	5621350	60501:004:0017 22114 Puhja-Vihavu tee	497 m ²